

»TUT GUT«-WANDERWEGE
GUTENBRUNN

Charakteristik:

Die Marktgemeinde Gutenbrunn bietet Wanderinnen und Wanderern ein reichhaltiges und abwechslungsreiches Wegenetz inmitten des Weinsberger Waldes. Vom Ort aus führen die verschiedensten familienfreundlichen Wanderwege in die Umgebung. Die »tut gut«-Wanderwege starten am Kirchenplatz in Gutenbrunn. Die Wanderungen bieten einen unvergesslichen Panoramablick auf die Gesäuseberge und den Ötscher oder die Stille am Edlesberger See.

Ein besonderes Highlight: Mittels QR-Codes auf Pflöcken erzählen Fundorte die Geschichte vom Mittelalter bis in das Industriezeitalter - Entspannung nach der Wanderung finden Sie im Inhalatorium oder Museum.

www.gutenbrunn.at



Fotos: © Gemeinde Gutenbrunn

Anreise mit dem Auto:

Von Wien kommend: Westautobahn A1 - Abfahrt Melk - Richtung Waldviertel - Donaubrücke überqueren - in Emmersdorf 3 km donauaufwärts - Weitenegg - rechts abbiegen Richtung Pöggstall - 3 km nach Pöggstall - in Würnsdorf Richtung Zwettl - nach 9 km über Martinsberg nach Gutenbrunn

Von Linz kommend: Westautobahn A1 - Abfahrt Ybbs - Richtung Waldviertel - Donaubrücke überqueren - in Persenbeug Richtung Waldviertel - ca. 2 km nach Kammerbach - links Richtung Gutenbrunn - nach Ulrichschlag links Richtung Gutenbrunn - am Ende rechts bis Ortseinfahrt

Öffentliche Anreise:

Mit der Bahn ab Wien Westbahnhof - Melk - in Bus umsteigen (Richtung Pöggstall) - Gutenbrunn



Ausflugslipp:

GRADIERANLAGE GUTENBRUNN

Kontakt:

3665 Gutenbrunn 25
Tel.: 02874 6242
gemeinde@gutenbrunn.at
www.gutenbrunn.at



Landgasthof Marschall Stuben
Christine Marschall
3665 Gutenbrunn 20
Tel.: 02874 6294
www.marschallstuben.at

Restaurant Pension Seewolf
Familie Wolfgang und Margit Marschall
Edlesberg/See 15
3665 Gutenbrunn
Tel.: 02874 6303
www.seewolf.at

Gasthaus Ballwein
3665 Ulrichschlag 11
Tel.: 0664 9974748
www.gasthaus-ballwein.at

Treffpunkt bei Lilly & Eddy
3665 Gutenbrunn 25a
Tel.: 0664 9741500
cocktail.treff@gmail.com

»TUT GUT«-WANDERWEGE



GUTENBRUNN



Route 1

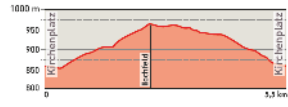
Hochfeldweg:

Folgen Sie der vorhandenen Beschilderung Nr. 44
Leichter Wanderweg mit schönem Aussichtspunkt
am Hochfeld in 955 m Seehöhe

5,5 km (10.000 Schritte) | 114 Hm

ca. 1,5 Stunden

Höhenprofil:



Route 2

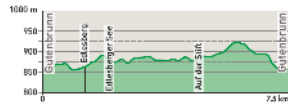
Anti-Stress-Weg:

Folgen Sie der vorhandenen Beschilderung Nr. 42
Entspannender Themenwanderweg, Leitfaden liegt in
den örtlichen Gasthäusern auf

7,8 km (10.300 Schritte) | 141 Hm

ca. 3 Stunden

Höhenprofil:



Route 3

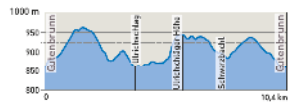
Panoramaweg:

Folgen Sie der vorhandenen Beschilderung Nr. 41
Leichter Wanderweg mit wunderbaren Aussichtspunkten
(Schneeberg, Gesäuse, Yspertal, Ötscher, Haller Mauern)

13,4 km (14.000 Schritte) | 282 Hm

ca. 3 Stunden

Höhenprofil:



Waldviertel: »tut gut«-Wanderwege Gutenbrunn

Alle drei Routen starten und enden beim Kirchenplatz in Gutenbrunn.



Piktogramme:

	Parkplatz		Museum
	Wanderwirt		Schloss
	Schöner Ausblick		Kirche
	Kinderwagentauglich		Teich
	Sportplatz		